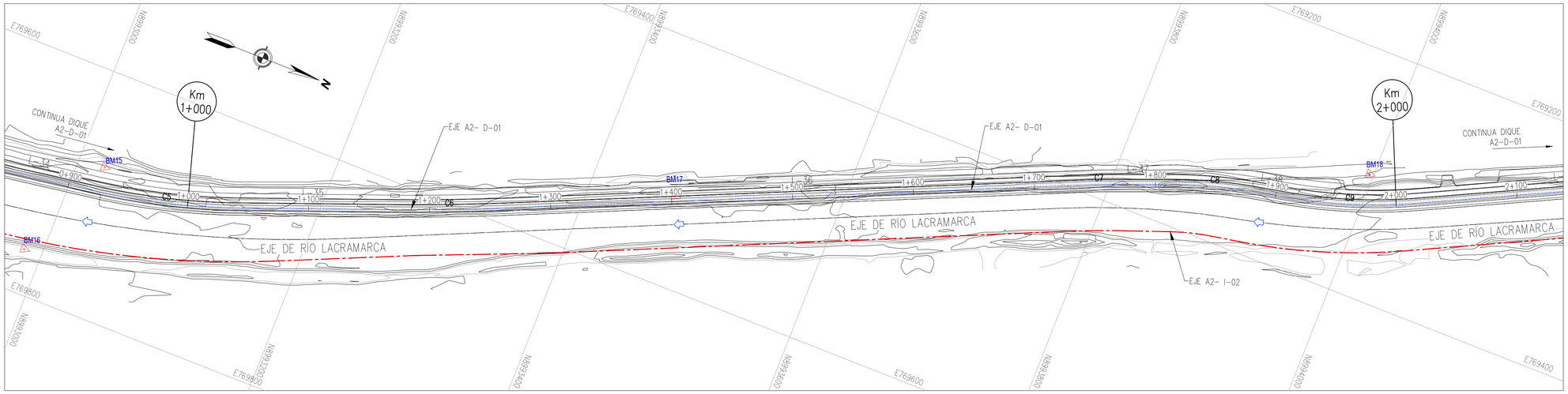

DIQUE A2-D-01 (MARGEN DERECHO)
PLANTA

ESC. 1/2000

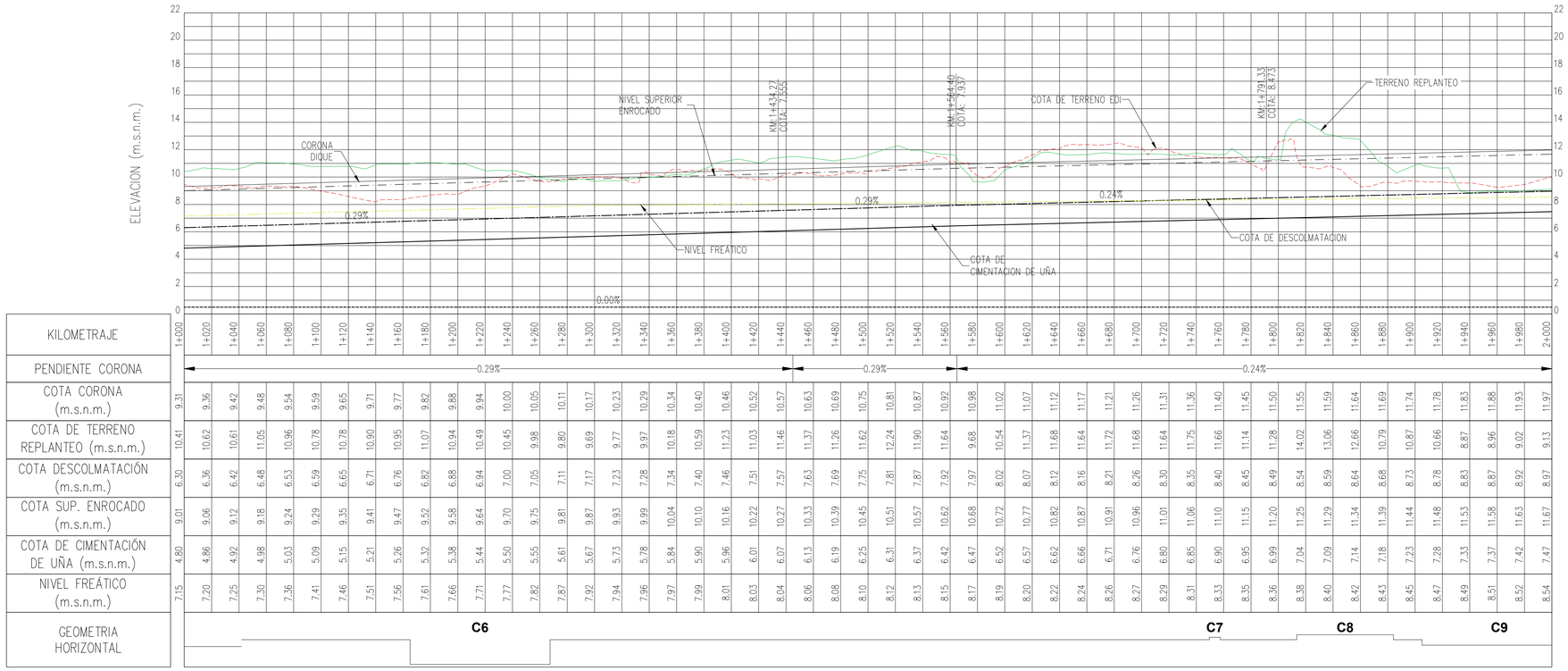

PERFIL LONGITUDINAL

ESC. H: 1/2000
ESC. V: 1/200

CUADRO DE COORDENADAS y ELEMENTOS DE CURVAS

CURVA	RADIO	DELTA	LONG. CURVA	TANG.	P.I	P.C	P.T	P.I NORTE	P.I ESTE
C5	560.00	012°14'56"	119.72	60.09	0+988.80	0+928.71	1+048.43	8993080.87	769688.79
C6	2000.00	002°55'56"	102.36	51.19	1+222.92	1+171.73	1+274.09	8993300.13	769605.40
C7	200.00	002°18'42"	8.07	4.04	1+760.10	1+756.06	1+764.13	8993791.81	769389.00
C8	400.00	010°07'35"	70.70	35.44	1+855.49	1+820.05	1+890.74	8993880.60	769354.13
C9	440.00	014°42'51"	113.00	56.81	1+968.47	1+911.66	2+024.65	8993991.57	769331.92

LEYENDA PLANTA

	CURVAS DE NIVEL TERRENO NATURAL
	CANAL
	TROCHA
	ZONAS DE CULTIVO
	EJE DE DIQUE
	FLUJO DE AGUA
	BMs

ESQUEMA DE COTAS DE PERFIL

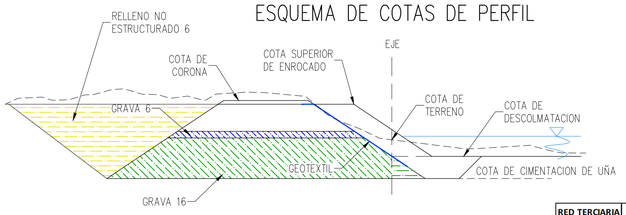

LEYENDA PERFIL

	COTA DE TERRENO REPLANTEO
	COTA DE TERRENO EDI
	COTA DE CORONA
	COTA SUP. ENROCADO
	COTA DE DESCOLMATACIÓN
	COTA DE CIMENTACION DE UÑA
	COTA NIVEL FREÁTICO

RED TERCIARIA	COORDENADAS UTM WGS84 - 17 SUR		
CÓDIGO	ESTE (X)	NORTE (Y)	ELEVACIÓN (m.s.n.m)
BM-015	769676.637	8993021.987	10.929
BM-016	769763.995	8992984.945	10.337
BM-017	769526.358	8993469.498	11.887
BM-018	769299.481	8993996.541	12.092

REFERENCIAS: VER PLANO 400197-OHL001-501-XX-DR-CV-000(987@992) (SECCIONES TRANSVERSALES)
VER PLANO 400197-OHL001-501-XX-DR-CV-000022 (SECCIONES TIPICAS)
VER PLANO 400197-OHL001-501-XX-DR-CV-000022 (PLANO BMS)

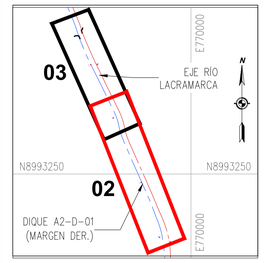

PLANO DE UBICACIÓN
1/25000

ESCALA GRAFICA :
1:2000 H 0 20 40 60 80 100m
1:200 V 0 2 4 6 8 10m

LEYENDA :
Sistema de Proyección:
Universal Transversal Mercator (UTM) , Zona 17 Sur
Datum : Sistema Geodesico Mundial (WGS 84)
Fuente : Equipo Técnico

REV N°	FECHA	DESCRIPCIÓN DE LA REVISIÓN	REVISADO	DIRECTOR
C03	07/2024	EMITIDO PARA CONSTRUCCIÓN	W.M.C.	A.M.F.
C02	05/2024	EMITIDO PARA CONSTRUCCIÓN	W.M.C.	A.M.F.
C01	10/2023	EMITIDO PARA CONSTRUCCIÓN	D.L.L.	M.A.B.
R03	05/2023	EMITIDO PARA APROBACIÓN	D.L.L.	M.A.B.
R02	04/2023	EMITIDO PARA APROBACIÓN	D.L.L.	M.A.B.
R01	12/2022	EMITIDO PARA APROBACIÓN	A.P.T	M.A.B.
R00	09/2022	EMITIDO PARA APROBACIÓN	A.P.T	M.A.B.

	FECHA	FIRMA
DIBUJO : JOSE SERNAQUE R.	19/07/2024	José Sernaqué Ruiz Cadiate
REVISIÓN : WILLAN MENDOZA C.	19/07/2024	Willan Nicolaus Cáceres Mendoza CIP 97236
APROBACIÓN : MARCOS CRUZ G.	19/07/2024	Marcos D. Cruz Gerónimo Asesor de Diseño C.I.P. 140522
DIRECTOR DE PROYECTO INTERINO: ALFREDO MERINO F.	19/07/2024	ALFREDO PEDRO FERNANDO MERINO CARRANZA DIRECTOR DE PROYECTOS C.I.P 57847

OHLA Perú

PERÚ Presidencia del Consejo de Ministros

ANIN AUTORIDAD NACIONAL DE INFRAESTRUCTURA

TITULO :
ENTREGA DE DEFENSAS RIBEREÑAS DEL RIO LACRAMARCA
(PAQUETE R-07)

Creación del servicio de protección en riberas del río Lacramarca vulnerables ante peligros de inundación, en 58 comunidades en los distritos de Macate, Cáceres del Perú y Chimbote de la provincia de Santa - departamento de Ancash
CUI - 2499818

PLANO : DIQUE A2-D-01 PLANTA PERFIL LONGITUDINAL KM 1+000 - KM 2+000 REPLANTEO

ESPECIALIDAD : CIVIL

USO : DEFENSAS RIBEREÑAS

ZONA : CHIMBOTE – SANTA – ANCASH

ESCALA :	FECHA :	REV :
1/2000	19/07/2024	C03

CÓDIGO DEL PLANO : 400197-OHL001-501-XX-DR-CV-000024

ANIN
REVISIÓN DE DOCUMENTOS TÉCNICOS
A- ACEPTADO
B- ACEPTADO CON COMENTARIOS
C- RECHAZADO
José Luperdi - AUTORIDAD NACIONAL DE INFRAESTRUCTURA
Jul 25, 2024, 8:35 PM GMT-5:00
FIRMA FECHA